Champagnole Nozeroy Jura

TERRITOIRE DE DÉCOUVERTES

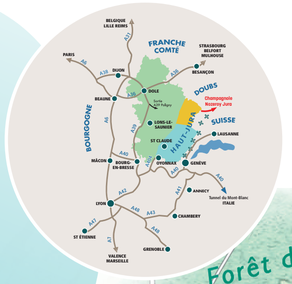

Les lacs

4 Les 4 lacs

La « Petite Écosse du Jura » ? C'est la somptueuse région des « 4 lacs » qui, sur un périmètre intimiste, réunit les plans d'eau de Narlay, du Petit et Grand-Maclu et d'Ilay. La baignade et les activités nautiques ne sont pas autorisées mais, à pied ou en VTT, les possibilités de randonnées sont nombreuses. Une parenthèse de fraîcheur et une vue à couper le souffle du haut du belvédère éponyme.
• **LE FRASNOIS**

8 Chalain : un lac naturel d'exception

Ce lac d'origine glaciaire aux eaux turquoise est l'un des plus grands lacs naturels de France. Avec ses deux plages aménagées et surveillées, il vous assure un pur moment de détente. Outre la baignade et la randonnée, une multitude d'activités pour petits et grands est proposée : pêche, pédalo, canoë, paddle…
• **DOMAINE DE CHALAIN, ACCÈS DEPUIS DOUCIER, VIA LA D39E**
• **PLAGE DE DOUCIER, ACCÈS DEPUIS MARIGNY OU DOUCIER VIA LA D27**

EXPÉDITION SOURCES ET CASCADES

1 La source de l'Ain

Entièrement réaménagé en 2021, ce site met en valeur quelques-uns des trésors les plus précieux du Plateau de Nozeroy : la source de l'Ain bien-sûr, mais aussi le saut des Maillys, le Moulin du Saut et la cascade du Moulinet… Deux passerelles (dont un pont suspendu) offrent une vue privilégiée sur les cours d'eau.
• **CONTE / NOZEROY**

2 Les gorges et cascades de la Langouette

Dans la Haute-Vallée de la Saine se cache l'un des plus étonnants canyons du Jura. Creusées par le travail de l'eau, les gorges offrent un spectacle impressionnant : dans un défilé étroit et profond de 40 mètres, l'eau s'engouffre avec fougue et bouillonne en tourbillons, cascades et marmites géantes.
• **LES PLANCHES-EN-MONTAGNE**

3 Les pertes de l'Ain

Fortement marqué par son passé industriel, ce site pittoresque abrite un nouveau caprice de l'Ain : resserrée dans une gorge étroite et profonde, la rivière jaillit en cascade après avoir un moment cheminé sous terre. Ce lieu est l'une des principales curiosités géologiques du territoire.
• **BOURG-DE-SIROD**

5 La cascade de la Billaude

Également appelée « Saut Claude-Roy », cette cascade est l'une des plus belles chutes d'eau du Jura. Entièrement aménagé depuis la corniche jusqu'au pied du saut, le site révèle un cadre unique doté de points de vue spectaculaires, à apprécier au prix d'une belle volée de marches.
• **LE VAUDIOUX**

Terre de Comté

1 territoire, 15 points de vente !
Les « fruitières » font partie des incontournables du territoire. Toutes proposent à la vente, en plus de l'incontournable Comté, d'autres fromages de pays ainsi qu'une sélection de produits régionaux…

Il y a forcément un magasin près de votre lieu de villégiature – réservez-lui vos emplettes pour vos pique-niques ou les cadeaux du retour !

ANDELOT-EN-MONTAGNE
Fruitière des Monts de Joux
03.84.73.52.88.

ARSURE-ARSURETTE
Fruitière de La Baroche
Visite guidée sur demande
03.84.51.14.14.

CHAMPAGNOLE
Fruitière du Mont-Rivel
03.84.52.12.42.

CUVIER
Fruitière
03.84.51.37.59.

FONCINE-LE-HAUT
Fruitière des Rebelles
Visite guidée sur demande
03.84.51.92.46.

GILLOIS
Fruitière de la Source de l'Ain
Visite guidée sur demande
03.84.51.26.57.

LOULLE
Fruitière des Monts de Balerne
03.84.51.60.44.

MIGNOVILLARD
Fruitière du Plateau de Nozeroy
Visite guidée sur demande
03.84.51.39.15.
Fruitière de Froidefontaine-Essavilly
Visite guidée sur demande
03.84.51.37.50.

MONTROND
Au Chalet Modèle
03.84.51.75.31.

PONT-DU-NAVOY
Fruitière Jura Terroir
03.84.51.56.55.
Fruitière du Temps Comté
Visite guidée sur demande
03.84.51.22.09.

RIX-TRÉBIEF
Fruitière des Pâturages de Nozeroy
03.84.51.10.40.

VALEMPOULIÈRES
Fruitière
Visite guidée sur demande
03.84.51.73.92.

VERS-EN-MONTAGNE
Fruitière
Visite guidée sur demande
03.84.51.45.89.

Plus d'infos sur cnjtourisme.fr
rubrique « DÉCOUVRIR > TERROIR »

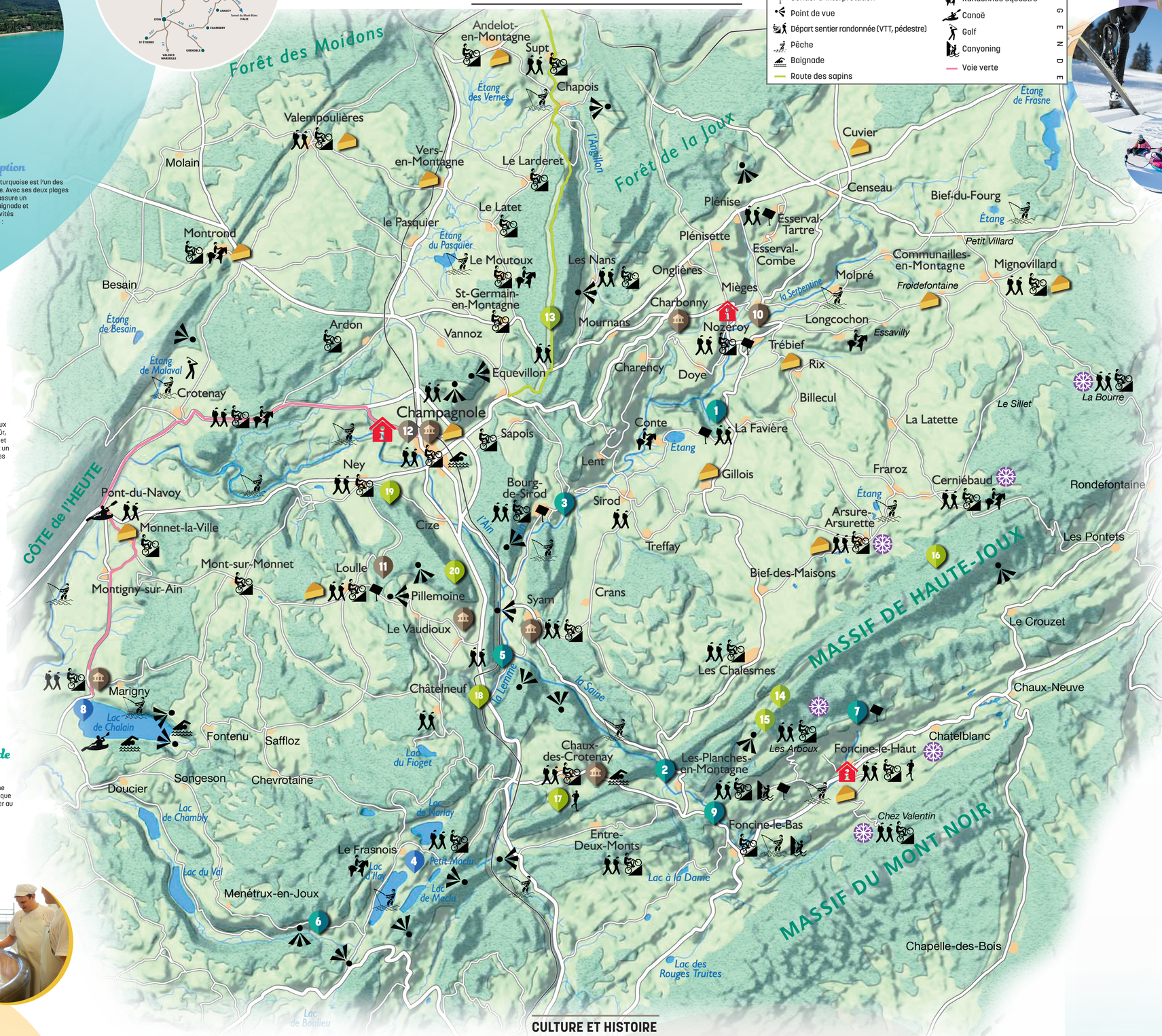

LEGENDE
- Maison du Tourisme
- Sentier d'interprétation
- Point de vue
- Départ sentier randonnée (VTT, pédestre)
- Pêche
- Baignade
- Route des sapins
- Trail
- Randonnée équestre
- Canoë
- Golf
- Canyoning
- Voie verte

En hiver…

Que vous optiez pour le domaine skiable de la « Haute-Joux » ou de « Foncine-le-Haut », chacun peut y pratiquer l'activité de son choix : ski de fond bien sûr mais également raquettes, biathlon, snowtubing et ski alpin.

Haute-Joux

ALTITUDE : 930/1237 mètres, 173 km de pistes de ski de fond damées, piste éclairée, pistes piétons, pistes raquettes, espace ludique.

DÉPARTS : Cerniébaud (Chalet de la Haute-Joux et La Patte d'Oie), Mignovillard (La Bourre), Arsure-Arsurette (site « trappeur ») et Vaux-et-Chantegrue.

COURS DE SKI : Chalet de la Haute-Joux à Cerniébaud (03.84.51.10.39.).

Plus d'infos : Maison du tourisme à Nozeroy (03.84.51.19.15.).

Foncine-le-Haut

ALTITUDE : 900 /1275 mètres, 1 téléski, 2 fils neige, 80 km de pistes de ski de fond damées, piste éclairée, pistes piétons, pistes raquettes, espace ludique.

DÉPARTS : Les Grandes Côtes (ski alpin), Chez Valentin (espace nordique), Les Arboux (site « trappeur »).

COURS DE SKI : ESF de Foncine le Haut (06.47.38.40.14.).

Plus d'infos : Maison du tourisme à Foncine-le-Haut (03.84.51.93.11.).

13 La Route des Sapins

Sous le majestueux couvert d'une des plus belles sapinières d'Europe, la route des Sapins rallie une vingtaine de sites forestiers (dont le Sapin président et le belvédère du Signal) et permet de découvrir son histoire, sa faune, sa flore, son exploitation…
• **ÉQUEVILLON À LEVIER**

VUES D'EN HAUT

Le territoire recense un si grand nombre de belvédères qu'on ne sait plus où donner des yeux. À découvrir au fil de vos explorations :

14 Le Bulay

Perché sur un rocher culminant à 1139 mètres d'altitude, le belvédère offre une vue à couper le souffle sur la chaîne jurassienne. Entre le mont Poupet et le Mont Blanc, l'oeil embrasse les 360° d'un panorama exceptionnel depuis le Bulay qui domine la vallée verdoyante de la Saine et la combe d'Entrecôtes, paysage typique du relief jurassien.
• **FONCINE-LE-HAUT**

Belvédère du Bulay

15 La Roche Fendue
• **FONCINE-LE-HAUT**

La Roche Fendue

16 Le Mouflon
• **CERNIÉBAUD / FRAROZ**

Belvédère du Mouflon

17 Le Rachet
• **CHAUX-DES-CROTENAY**

Belvédère du Rachet

18 Le Rocher de la Baume
• **CHÂTELNEUF**

Le Rocher de la Baume

19 Le Bénédegand
• **NEY**

20 Le Surmont
• **PILLEMOINE**

- **Le Morillon** • ENTRE-DEUX-MONTS
- **Le Couillou** • FONCINE-LE-HAUT
- **Le Vanteur** • BOURG-DE-SIROD
- **Les 3 Vallées** • LE VAUDIOUX
- **Le belvédère à Taiclet** • CHAUX-DES-CROTENAY
- **Le Pré Grillet** • CHAUX-DES-CROTENAY
- **La Roche du Midi** • CROTENAY
- **La Frête Arbey** • ESSERVAL-TARTRE
- **Le belvédère d'Équevillon** • ÉQUEVILLON
- **Les 3 clochers** • PILLEMOINE
- **Les Côtes** • CHAPOIS

CULTURE ET HISTOIRE

6 Les cascades du Hérisson

Résolument in-con-tour-nables, les cascades du Hérisson sont un des « must » du département du Jura. Si les plus impressionnantes sont « L'Eventail » et « Le Grand Saut », l'itinéraire complet permet de prendre vraiment la mesure de ce site hors-pair et de son chapelet de 31 chutes (aller-retour de 7,4 km) !
• **HAMEAU DE LA FROMAGERIE - LE FRASNOIS**
• **MAISON DES CASCADES - MÉNÉTRUX-EN-JOUX**

7 La source de la Saine

Au sein de la Haute-Vallée de la Saine, à l'abri d'un cirque calcaire aux dimensions impressionnantes, la Saine (et non la Seine !) prend discrètement sa source. Pour apprécier la richesse de ce site atypique, un cheminement est aménagé. Jeux d'eaux vives garantis, surtout au lendemain de fortes précipitations.
• **FONCINE-LE-HAUT**

9 Le Bief de la Ruine et les gorges de Malvaux

Au sein de son amphithéâtre rocheux, et après 13 sauts successifs, le ruisseau du Bief de la Ruine serpente jusque sous le viaduc de l'ancienne voie du Tram. Ce point permet de profiter d'un point de vue privilégié sur la cascade éponyme et les spectaculaires gorges de Malvaux. Inlassablement creusées par la rivière Saine au fil des siècles, ces dernières sont un lieu rêvé pour la pratique du canyoning.
• **FONCINE-LE-BAS**

10 Nozeroy, la Cité des Chalons

Fleuron du territoire, la petite cité médiévale de Nozeroy est un véritable concentré d'Histoire, que vous pouvez découvrir soit dans le sillage d'un guide, soit encore smartphone en main, grâce aux QR codes placés ici et là, sur des façades qui recèlent plus d'un secret…
• **NOZEROY**

11 Le site à pistes de dinosaures et les lapiaz

Préparez-vous à effectuer un fabuleux voyage à remonter le temps ! Il y a 155 millions d'années, des dinosaures ont laissé leurs empreintes sur le sol d'un meuble rivage jurassique. Un site unique, classé parmi les hauts lieux de la paléontologie. Visites guidées en juillet et août.

En quête de curiosité naturelle ? Situé à proximité, le lapiaz de Loulle est sans doute la plus belle démonstration géologique résultant du ruissellement des pluies dans les roches calcaires.
• **LOULLE**

12 Champagnole, la Perle du Jura

Au cœur du Jura, la ville de Champagnole foisonne de charmantes boutiques : fromageries, charcuteries, épiceries fines, déco, livres… Après vos emplettes, partez à la découverte du Mont Rivel qui domine la commune et abrite de nombreux trésors historiques ou adonnez-vous à une balade aux bords de l'Ain. Vous découvrirez le long de la rivière : passes à poissons, anciens bâtiments industriels… témoignant de l'importance de l'eau dans l'économie locale jusque dans les années 1950.
• **CHAMPAGNOLE**

Espaces muséographiques

MUSÉE ARCHÉOLOGIQUE
• **CHAMPAGNOLE**
03.84.53.01.44

MAISON D'ARCHÉOJURASITES
• **CHAUX-DES-CROTENAY**
06.71.84.47.53.

GALERIE D'ART CONTEMPORAIN BIZ'ART BIZ'ART
• **LE VAUDIOUX**
03.84.51.63.36. / 06.85.48.50.12.

LA FORGE DU MOULIN
• **MARIGNY**
06.85.51.36.82.

MUSÉE DES TRACTEURS « MON RÊVE »
• **MOURNANS-CHARBONNY**
03.84.51.10.49. / 06.89.69.02.58

VILLA PALLADIENNE
• **SYAM**
03.84.51.64.14.

AU FIL DE L'EAU

Si vous recherchez l'eau et la fraîcheur, le territoire « Champagnole Nozeroy Jura » étanchera toutes vos envies. Baignade, pêche en étang ou en rivière, canyoning ou kayaking…
Bienvenue aux pays des eaux vives !

Centre aquatique Les Tritons
• **CHAMPAGNOLE**
03.84.52.36.40.

Piscine
• **CHAUX-DES-CROTENAY**
JUILLET ET AOÛT UNIQUEMENT
03.84.51.50.00.

Riv'Canoë
• **PONT-DU-NAVOY**
06.50.62.94.87.

Canyoning
• **PARKING DE LA TRAM'JURASSIENNE FONCINE-LE-BAS**
• **PARKING DES GORGES DE LA LANGOUETTE LES PLANCHES-EN-MONTAGNE**

Pêche

Pays des 5 rivières, paradis des pêcheurs, on peut pratiquer toutes les pêches sur le territoire « Champagnole Nozeroy Jura » : pêche à la mouche, parcours « No kill »…

Retrouvez la liste des prestataires pour pratiquer le canoë et le canyoning sur **cnjtourisme.fr rubrique « BOUGER ».**

Champagnole Nozeroy Jura

MASSIF DU JURA ET ALENTOURS



1 **Château-Chalon**
PLUS BEAU VILLAGE DE FRANCE

2 **Baume-les-Messieurs**
PLUS BEAU VILLAGE DE FRANCE

3 **Grottes des Moidons**
• MOLAIN

4 **Château de Joux**
• LA CLUSE-ET-MIJOUX

5 **Maison du Comté**
• POLIGNY



6 **Grande Saline**
• SALINS-LES-BAINS
UNESCO

7 **Fortifications et citadelle Vauban**
• BESANÇON
UNESCO

8 **Maison Pasteur**
• ARBOIS ET DOLE



9 **Tourbières**
• FRASNE
RÉSERVE NATURELLE



10 **Saline Royale**
• ARC-ET-SENANS



11 **Mont d'Or**
• MÉTABIEF



12 **Saut du Doubs**
• VILLERS-LE-LAC

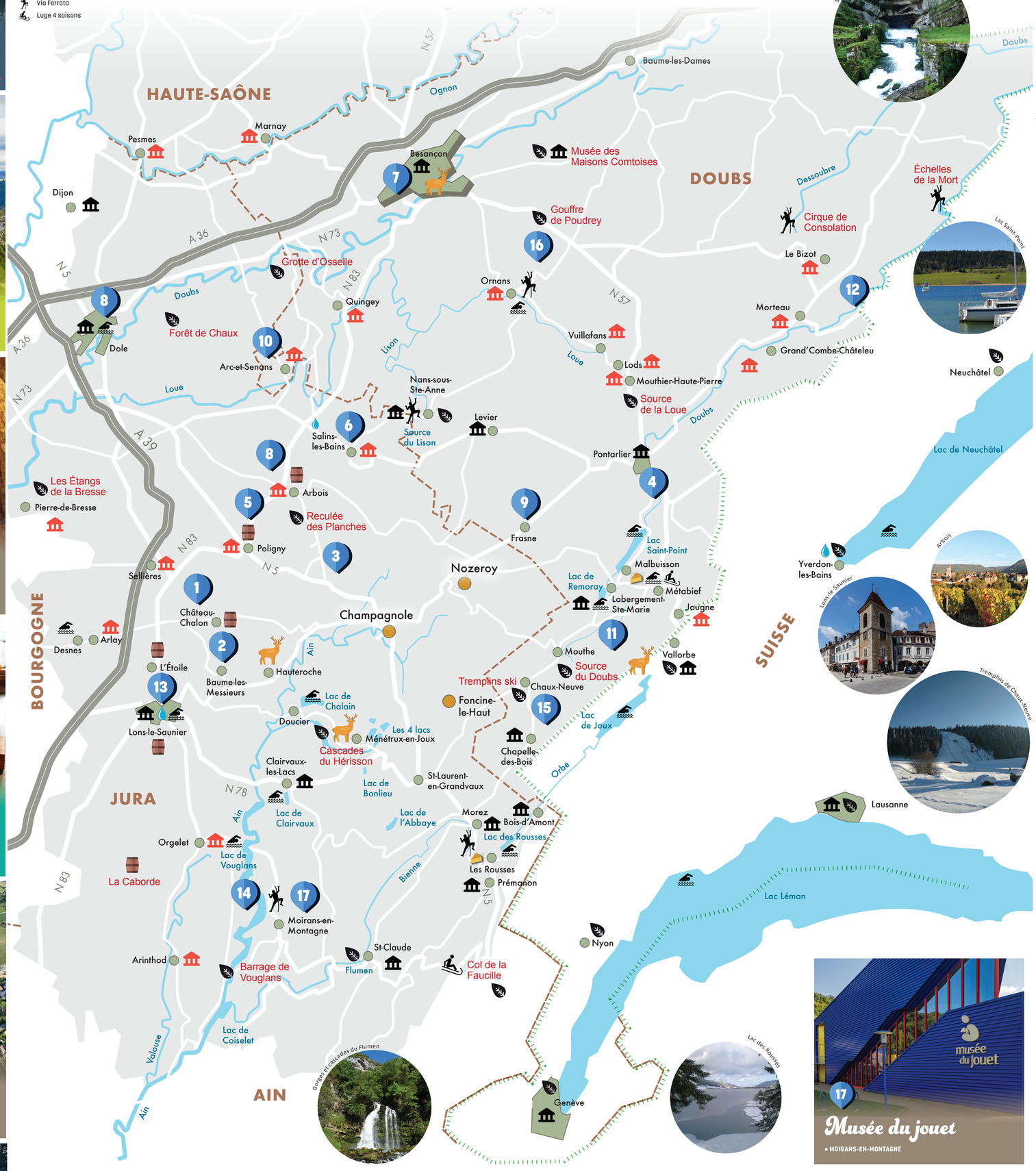

13 **Maison de la Vache qui rit**
• LONS-LE-SAUNIER

14 **Lac de Vouglans**

15 **Parc polaire**
• CHAUX-NEUVE

16 **Dino Zoo**
• ÉTALANS

17 **Musée du jouet**
• MOIRANS-EN-MONTAGNE

idées
ACTIVITÉS

Randonnée pédestre, VTT, trail
De multiples balades sont à faire sur le territoire !

Et de nombreuses autres activités vous attendent !
Baignade, paddle, canoë, canyoning, spéléo, équitation, escalade, accrobranche…

En quête de nouvelles aventures ?

Téléchargez l'application « Jur'Aventures » et découvrez les secrets du Jura.

carte
TOURISTIQUE

TOURISME / CHAMPAGNOLE / NOZEROY / JURA



COMMUNAUTÉ DE COMMUNES CHAMPAGNOLE NOZEROY JURA Tourisme

Édition : Communauté de communes Champagnole Nozeroy Jura | Conception et impression : Extinprim | Tirage : 20 000 exemplaires | Première impression : octobre 2023 - Rédaction : juin 2025 | Dépôt légal : à parution | Crédits photo : CC Champagnole Nozeroy Jura, David Bortini / dbprod, Loic Aubert, Frédérique Modolo, ENJ / T Hyrtis, Fruitière des Rebelles, Ville de Champagnole, Villa Pédalienne, Jura Tourisme, Grottes des Moidons, M Haslevoet, Josua Pochot et Mickael Nouvelle, BFC Tourisme / Besançons / Maxime Coquard et Elisa Dietrez, C Roy, OC du Plateau de Frasnes et du Val du Drugeon, Vertes du futur, Manon Millet, Elise Pourny, Maison de la Vache qui Rit, Terre d'Emeraude Tourisme, Gites Nature, Drive Zoo, Terre d'Emeraude Tourisme / Estelle Lauck Gaudin, Henri Bertrand, Nicolas Humbert, Jean-Marc Baudot, CC Haut-Jura Saint-Claude, Cabor du Jura, Pourtier Pierre | Les entreprises/sites qui pourraient être rendues sur cette carte, malgré nos soins et contrôles.

TOURISME / CHAMPAGNOLE / NOZEROY / JURA

Dans chaque Office du Tourisme un sourire.

MAISON DU TOURISME CHAMPAGNOLE NOZEROY JURA

CHAMPAGNOLE
28 rue Baronne Delort
39300 Champagnole
03 84 52 43 67

NOZEROY
15 place des Annonciades
39250 Nozeroy
03 84 51 19 15

FONCINE-LE-HAUT
73 Grande Rue
39460 Foncine-le-Haut
03 84 51 93 11

info@onjuraourisme.fr
www.onjuraourisme.fr

COMMUNAUTÉ DE COMMUNES CHAMPAGNOLE NOZEROY JURA Tourisme