


# Champagnole Nozeroy Jura

## TERRITOIRE DE DÉCOUVERTES




## Les lacs

### 15 Chalais : un lac naturel d'exception

On aime surtout Chalais pour la somptuosité de ses eaux turquoise, héritées de son passé géologique, mais aussi pour sa dimension (c'est le plus grand lac naturel du Jura) et pour sa situation : profondément enfoncé dans une échancre du plateau de Champagnole, il est encadré sur plus de la moitié de ses berges par des versants abrupts et boisés.

- ACCÈS AUX PLACES SÉCURISÉES : DEPUIS DOUCIER, VIA LA D39E
- PLACES DE DOUCIER ET DE LA PERGOLE : ACCESSIBLES DEPUIS MARNIGNY OU DOUCIER VIA LA D27



### 1 La source de l'Ain

Aussi somptueuse en eau que mystérieuse à sec, la source de l'Ain fait partie des joyaux du territoire. Sauvage à son tour, le site est tout bonnement enchanteur.

- 39250 NOZEROT

### 2 Les Pertes de l'Ain

C'est le nom donné à une gorge très étroite dans laquelle s'engouffre la rivière d'Ain avant de disparaître dans les Pertes, puis de réapparaître après un cheminement souterrain dans une vasque qui déborde en une cascade en forme de Queue de cheval. Quand les eaux sont très fortes, elles surgissent en un bouillonnement sourd.

- 39300 BOURG-DE-SIROD

### 3 La cascade de la Billaude

Aux portes de Champagnole, la Lemme déploie cette chute généreuse : trente mètres de pur bonheur, à savourer d'en haut (belvédère) ou d'en bas (pied de la cascade), au prix d'une belle volée de marches.

- EN DIRECTION DE SYAM, 39300 LE VAUDIOUX

### 4 Les bords de l'Ain

La ville de Champagnole dissimule bien sa rivière : en contrebas de la grand'rue, le cours de l'Ain fait pourtant le bonheur de nombreux promeneurs, qui disposent d'une balade champêtre à cinq minutes des commerces.

- 39300 CHAMPAIGNOLE

### 5 Les cascades du Hérisson

Résolument in-sou-tour-nables, les cascades du Hérisson sont un des « must » du département du Jura. Entre « L'Éventail » et le « Grand saut », mon cœur balance...

- HAMEAU DE LA FROMAGERIE, DÉPART DES CASCADES DU HÉRISON - SAUT GIRARD, 39130 LE FRASNOIS

### 12 Nozeroy Cité de caractère

Une cité médiévale au cœur du Jura ! Remontez le temps et partez à la découverte de la tour de l'horloge, la collégiale Saint-Antoine ou encore la Porte Nods...

- 39250 NOZEROT

### 13 Le centre aquatique Les Tritons Champagnole

Cette piscine « sport, détente et loisirs », largement ouverte sur l'extérieur pendant l'été, dispose d'un espace couvert accessible toute l'année. Ce dernier comprend un bassin sportif de 25 mètres (5 couloirs avec une profondeur réglable), une patacoque de 40 m<sup>2</sup> et un espace bien-être doté d'un sauna, d'un hammam et d'un « salon zen ».

Tout au long de la période estivale, le centre aquatique met ses espaces extérieurs à la disposition des usagers. Il est composé d'un grand bassin balnéo-ludique de plein air de 300 m<sup>2</sup>, d'une plaine de jeux aquatiques et de plages minérales engazonnées d'une surface de 3000 m<sup>2</sup>.

- 25 RUE LÉON-BILIM, 39300 CHAMPAIGNOLE

## Les fromageries à Comté

Les « fromitières » ou fromageries, font partie des incontournables du territoire : visites guidées des ateliers, dégustations... et bien sûr faire ses emplettes pour le pique-nique du midi ou le repas du soir !

Aperçu des fromitières qu'il est possible de visiter :

#### 1 ARSURE-ARSURETTE

##### Fromagerie de La Baroche

Visite guidée avec dégustation les jeudis et vendredis (sur réservation, dès 9h15). Vente de comté et de produits régionaux. ☎ 03.84.51.14.14.

#### 2 BIEF-DU-FOURG - MIGNOVILLARD

##### Fromagerie du Plateau de Nozeroy

Visite de l'atelier le jeudi à 10h sur réservation. Magasin de vente à Mignovillard : comté, moribier, raclette, vins, produits régionaux. Ouvert tous les jours du mardi au samedi (lundis et dimanches : matin uniquement). ☎ 03.84.51.39.15.

#### 3 FONCINE-LE-HAUT

##### Fromagerie des Rebellés

Visite de l'atelier sur RDV, magasin ouvert tous les jours en juillet-août sauf le dimanche après-midi. Vente de produits régionaux. ☎ 03.84.51.92.46.

#### 4 FROIDEFONTAINE-DOYE

##### Fromagerie de Froidefontaine-Essavilly

Visite guidée sur réservation, préparation de corbeilles garnies, envoi de colis dans toute la France. ☎ 03.84.51.37.50.

#### 5 GILLOIS

##### Fromagerie de la Source de l'Ain

Découverte de l'atelier (pendant la fabrication) et des caves de pré-affinage, dégustation. Dès 8h15, sur réservation. ☎ 03.84.51.26.57.

#### 6 LOULLE

##### Fromagerie des Monts de Balerna

Visite atelier sur réservation (à partir de 9h). ☎ 03.84.51.60.44.

#### 7 PONT-DU-NAVOT

##### Fromagerie du Temps Comté

Salle d'accueil permettant de visualiser la fabrication (en réel pendant les heures de travail ou sur film le reste de la journée). Visite de la salle de fabrication sur RDV. Espace vente : comté, produits laitiers, produits régionaux. ☎ 03.84.51.22.09.

#### 8 RIX-TREBIEF

##### Fromagerie des Pâturages de Nozeroy

Nouvel espace de fabrication et de vente situé à la sortie de Rix, sur la route de La Latette. Vision panoramique sur la salle de fabrication, vente de fromages et produits régionaux. Ouvert tous les jours (9h-12h), vendredi et samedi 17h-19h. ☎ 03.84.51.10.40.

### 6 La source de la Saine

À Foncine, c'est la Saine (et non la Seine !) qui jaillit du fond d'une crique que l'on disait jadis hantée par un fier cheval blanc... Jeux d'eaux vives garantis, surtout au lendemain de fortes précipitations...

- 39460 FONCINE-LE-HAUT

### 7 Les gorges de la Langouette

Dans la « vallée des spectacles » (le cours de la rivière de la Saine), les gorges de la Langouette sont sans conteste le clou du temps : rageuse, la rivière se précipite dans une faille de plus de quarante mètres de profondeur, pour quatre petits mètres de large.

- 39150 LES PLANCHES-EN-MONTAGNE

### 8 Les gorges de Malvaux

Les gorges de Malvaux font partie intégrante de la Haute Vallée de la Saine, classée site naturel protégé. Au fil du temps, le torrent de la Saine s'est frayé un chemin dans le sol calcaire du Jura pour former ces magnifiques gorges sauvages de plusieurs mètres de profondeur.

- ENTRE FONCINE-LE-BAS ET LES PLANCHES-EN-MONTAGNE

### 9 Le site à pistes de dinosaures

Vous êtes à Loulle ? Alors préparez-vous à effectuer un fabuleux voyage à remonter le temps ! Il y a 155 millions d'années, des dinosaures ont laissé leurs empreintes sur le sol mouillé d'un rive du Jura. Un site unique, que l'on peut admirer du haut d'une passerelle en encolement.

- LIEU-DIT LE BOIS-AUX-SALPÉTRIERS, D253 - 39300 LOULLE

### 10 Les lapiaz

Le lapiaz de Loulle, près de Champagnole, est sans doute la plus belle démonstration de cette formation géologique résultant du ruissellement des pluies dans les roches calcaires. Vous y découvrirez une immense dalle légèrement inclinée, sillonnée de failles et de crevasse où poussent plantes grasses, graminées, buissons et conifères.

- 39150 CHAUX-DES-CROTENAY, 39300 SYAM, 39300 CHAMPAIGNOLE, 39250 MOURNANS-CHARBONNY

### 11 La Route des Sapins

Sous les majestueux couverts d'une des plus belles sapinières d'Europe, on peut rapier une vingtaine de « spots » forestiers (dont le « sapin président ») sous la conduite de lutins - l'emblème du cheminement.

- PANEAU D'ACCUEIL, ACCÈS JURA - 39300 ÉQUEVILLON

## En hiver...

### Le ski grandeur Nature

150 kilomètres de pistes damées et deux domaines nordiques à taille humaine : voilà le fantastique champ de neige du territoire Champagnole Nozeroy Jura ! Du néophyte au sportif confirmé, chacun peut y pratiquer l'activité de son choix : ski de fond et ski alpin bien sûr, mais également raquettes, biathlon, jeux de neige... En alternatif ou en « skating », partez à la conquête d'un domaine nordique toujours renouvelé.

### Haute-Joux

ALTITUDE : 930/1237 m, site labellisé Nordic France, 68 km de pistes de ski de fond damées, pistes éclairées, pistes piétons, pistes raquettes.

DÉPARTS : Arsure-Arsurette (site « trappeur »), Cerniébaud (Chalet de la Haute-Joux et « La Patte d'Oie »), Mignovillard (« La Bourne »), Vaux-et-Chantegrue.

COURS DE SKI : Chalet de la Haute-Joux à Cerniébaud et Ski-Club du plateau de Nozeroy.

### Foncine-le-Haut

ALTITUDE : 900/1275 m, site labellisé Nordic France, 80 km de pistes de ski de fond damées, piste éclairée, pistes piétons, pistes raquettes.

DÉPARTS : Les Grandes Côtes, Chez Valentin, Les Arboux.

COURS DE SKI : ESF de Foncine-le-Haut.

## Les belvédères

Le territoire recense un tel nombre de belvédères qu'on ne sait plus où donner des yeux. À découvrir au fil des explorations :

#### 14 Les 4 Lacs

La « Petite Écosse du Jura » ? C'est la somptueuse région des « 4 Lacs », qui, sur un périmètre intimiste, réunit les plans d'eau du Grand et du Petit-Maclu, d'Illey et de Narlay. Une parenthèse de fraîcheur... et une vue à couper le souffle du haut du belvédère éponyme.

- 39150 LE FRASNOIS

#### 17 Le belvédère du Bulay

Perché sur un rocher culminant à 1139 mètres d'altitude, le point de vue offre un panorama d'exception sur la chaîne jurassienne. Entre le mont Poupet et le mont Blaino, le regard plonge au cœur d'un paysage extraordinaire sur 360°.

- 39460 FONCINE-LE-HAUT

#### 18 Le Rocher de la Baume

Situé à Châtelneuf, le point de vue du « Rocher de la Baume » embrasse un panorama insolite sur la vallée de la Lemme et la chaîne jurassienne. Avec un peu de chance, vous pourrez assister à un vol de faucon pèlerin, une espèce qui niche dans les anfractuosités de la falaise.

- 39300 CHÂTELNEUF

#### 19 Les belvédères du Bénédegand

Situé sur les hauteurs de la commune de Ney, ce triple point de vue offre de superbes panoramas sur le bassin de Champagnole et le mont Rivel, la reculée de Vers-Cul et les villages de Cize et de Ney. Afin de compléter cette sortie, vous pourrez poursuivre votre circuit et partir sur les traces du « site à pistes de dinosaures » et des lapiaz de Loulle (curiosités géologiques).

- 39300 NEY

#### 20 Le belvédère du Morillon

Point de vue aménagé sur un antichain typique d'Entre-deux-Monts.

- 39150 ENTRE-DEUX-MONTS

#### 21 Le belvédère de la Roche fendue

Sur les hauteurs de Foncine-le-Haut, le belvédère de la Roche fendue domine la combe du Paradis. Il offre aussi une vision de la spectaculaire érosion d'une couche de calcaire du ravin des Arboux, réactivée à chaqueaverse de pluie.

- 39460 FONCINE-LE-HAUT

#### 22 Le belvédère du Moufflon

Situé à Cerniébaud, au pied du Saint-Sorlin, le point culminant du massif de la Haute-Joux, il propose un panorama unique sur le plateau de Nozeroy et la forêt de la Joux. Aurez-vous la chance d'y apercevoir des moufflons ?

- 39250 FRAROT

#### 23 Le belvédère du Rachet

Situé au-dessus de Chaux-des-Crotenay, il propose une vue sur la forêt de « Derrière Cornu » (Oppidum présumé d'Alesia), le Rocher de la Baume, la vallée de la Saine, le plateau de Nozeroy, le mont Rivel...

- 39150 ENTRE-DEUX-MONTS

#### 24 Le belvédère du Signal

Situé sur la Route des Sapins, point de vue sur le val des Nans et le Haut-Doubs.

- 39300 LES NANS

#### 25 Le belvédère de la Frère Arbez

Ce site mal connu d'Esservall-Tartre offre une vue spectaculaire sur le massif de la Haute-Joux, le plateau de Nozeroy et ses nombreux villages. Par beau temps sont visibles la Dôle, le Chasseron, les Aiguilles de Baumes et le Suchet...

- 39250 ESSERVALL-TARTRE

#### 26 Le belvédère des 3 Vallées

Sur les hauteurs de Syam, ce belvédère perché à 663 m permet de voir toute la commune, mais offre surtout un splendide point de vue sur les vallées de la Lemme, de la Saine et de l'Ain.

- 39300 LE VAUDIOUX

## La pêche



Bienvenue au « Pays des cinq rivières ».

Situé à la naissance de la Haute Vallée de l'Ain, le territoire bénéficie d'eaux de grande qualité, et ses rivières sont toutes classées en première catégorie (l'Ain, bien sûr, mais également l'Angillon, la Lemme, la Saine et la Serpentine).

Véritable paradis des pêcheurs (qui viennent parfois de très loin !), on y pratique toutes les pêches, même si ses eaux vives incitent particulièrement à la pêche à la mouche. La création d'un parcours « no kill » (les poissons doivent être remis à l'eau), très apprécié par les jeunes générations et qui a une fonction de réserve active, attire de plus en plus de pêcheurs sur les parcours de Champagnole et de Crotenay. Quant aux amateurs d'autres techniques, ils se tourneront vers les nombreux étangs et lacs du territoire, qui permettent de taquiner le goujon, l'ablette, la carpe, la tanche ou le brochet.

Une documentation spécifique « pêche » est disponible dans les trois bureaux de tourisme du territoire (Champagnole, Nozeroy et Foncine-le-Haut). Cartes « découverte enfant » (moins de 12 ans), cartes hebdomadaires ou journalières. Pour acheter sa carte en ligne : [cartedepêche.fr](http://cartedepêche.fr)





**idées ACTIVITÉS**

**Randos pédestres et randos VTT**  
De multiples balades sont à faire sur le territoire !

**Et de nombreuses autres activités vous attendent !**  
Baignade, paddle, canoë, canyoning, spéléo, équitation, escalade, accrobranche...

**idées SÉJOURS**

Chambres d'hôtes, Hôtels, Meublés, Loges du Jura, Campings, Yourtes, Camping-cars

UNE GAMME D'ÉQUIPEMENTS POUR TOUS : canoës, vélos, matériel de randonnée...

**idées SÉJOURS**

Chambres d'hôtes, Hôtels, Meublés, Loges du Jura, Campings, Yourtes, Camping-cars

UNE GAMME D'ÉQUIPEMENTS POUR TOUS : canoës, vélos, matériel de randonnée...

**idées SÉJOURS**

Chambres d'hôtes, Hôtels, Meublés, Loges du Jura, Campings, Yourtes, Camping-cars

UNE GAMME D'ÉQUIPEMENTS POUR TOUS : canoës, vélos, matériel de randonnée...

**carte TOURISTIQUE**

TOURISME / CHAMPAGNOLE / NOZEROTY / JURA

**VOYAGE INFINI**

Éditeur : CNU Tourisme, services de la Communauté de communes Champagnole Nozeroy Jura - Juillet 2020 | Conception et réalisation : Julie Seigrist / Impression : Estampim | Crédits photos : CNU Tourisme, OTS du Jura et de Bourgogne-Franche-Comté, archives communales et/ou associatives, Loc Albert Weisard, Frédérique Kodjak, Michel Joby, Françoise des Raballes, Baz Art Big Act, Thyra KLIPPE, m haesvoet, CTD, Elise Poumy, Gilles Malore, Bespieres, CDT Franche-Comté, Châtelain, Julien David, Yves Petit